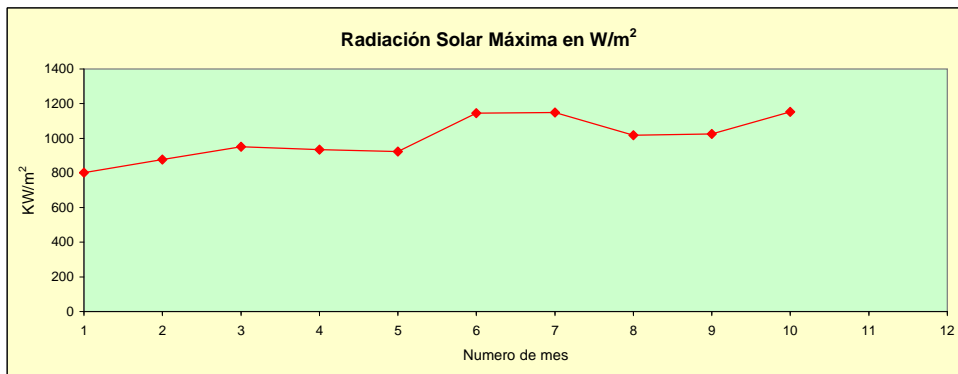
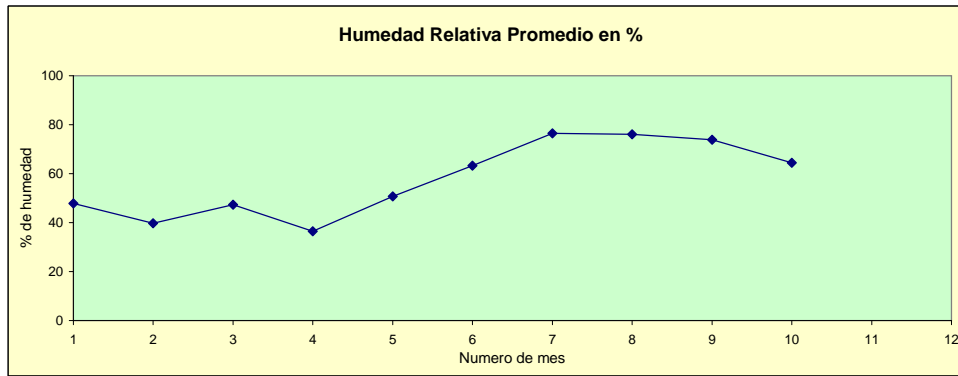
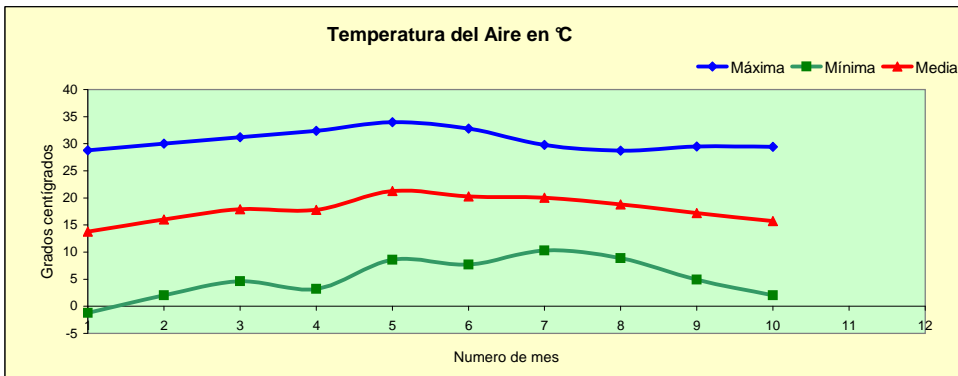
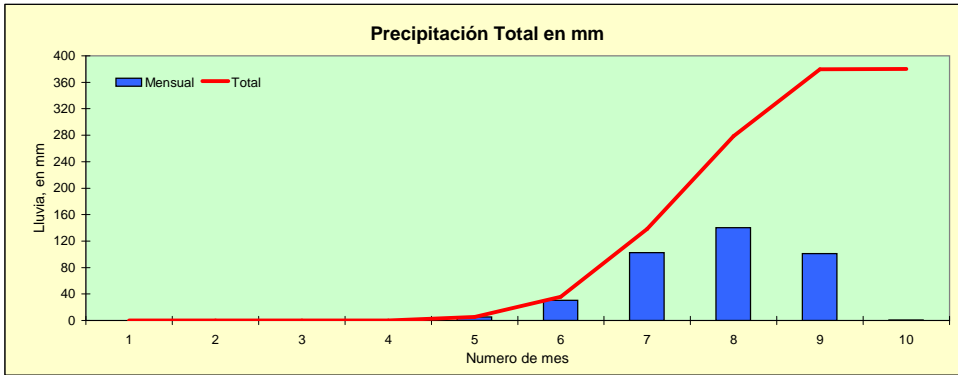


Reporte climatológico para el municipio de Acámbaro, Gto.									
Periodo semanal (fecha)	Mes	Precipitación (mm)		Temperatura del aire (°C)			Humedad relativa (%)	Radiación Solar (W/m ²)	
		Acum. Mensual	Acum.tot.	Máx.	Min.	Med.*	Promedio	Máx.	Promedio
01 a 31 de enero	1	0.0	0.0	28.8	-1.2	13.8	47.8	802.300	192.937
01 a 28 de febrero	2	0.0	0.0	30.0	2.0	16.0	39.7	878.000	220.360
01 a 31 de marzo	3	0.0	0.0	31.2	4.6	17.9	47.4	951.000	225.919
01 a 30 de abril	4	0.0	0.0	32.4	3.2	17.8	36.5	934.400	252.390
01 a 31 de mayo	5	5.2	5.2	34.0	8.6	21.3	50.7	922.800	231.334
01 a 30 de junio	6	30.4	35.6	32.8	7.7	20.2	63.2	1144.400	227.437
01 a 31 de julio	7	102.6	138.2	29.8	10.3	20.0	76.5	1149.000	208.750
01 a 31 de agosto	8	140.4	278.6	28.7	8.9	18.8	76.1	1017.200	214.138
01 a 30 de septiembre	9	101.2	379.8	29.5	4.9	17.2	73.8	1025.600	189.750
01 a 31 de octubre	10	0.4	380.2	29.4	2.0	15.7	64.5	1151.700	203.103
Promedio		-----	-----	30.7	5.1	17.9	57.6	997.6	216.6
Máximo		140.4	-----	34.0	10.3	21.3	76.5	1151.7	252.4
Mínimo		-----	0.0	28.7	-1.2	13.8	36.5	802.3	189.7

* Es obtenido a partir de los valores extremos (máx. y mín.)

Reporte climatológico de la estación ubicada en el municipio de Acámbaro, Gto.



Información obtenida de la estación meteorológica automática "San Lorenzo", propiedad de la Fundación Guanajuato Produce A.C.